










Expediente de evaluación: 043-2023-DEAM-EAF

Código de acción: 0001-8-2023-416

Distrito	Ventanilla	Provincia	Constitucional del Callao	Departamento	---																																																												
<table border="1"> <tr> <td><b>Fotografía 1</b> <b>PCH-AS-1</b></td> <td colspan="5" rowspan="7">  </td> </tr> <tr> <td><b>Fecha:</b> 03/08/2023</td> </tr> <tr> <td><b>Hora:</b> 16:45</td> </tr> <tr> <td><b>Coordenadas</b> <b>UTM - WGS 84 – Zona 18L</b></td> </tr> <tr> <td><b>Este (m):</b> 262230</td> </tr> <tr> <td><b>Norte (m):</b> 8690078</td> </tr> <tr> <td><b>Altitud (m s. n. m.):</b> 0</td> </tr> <tr> <td><b>Precisión:</b> ± 3</td> <td colspan="5"></td> </tr> <tr> <td><b>Descripción:</b></td> <td colspan="5">Punto de muestreo de agua superficial de mar, ubicado en la zona intermareal de la Playa Pachacútec, en la parte media de la playa. Por error material se escribió el código PAC-AS-1 debe ser PCH-AS-1</td> </tr> <tr> <th>Distrito</th> <th>Ventanilla</th> <th>Provincia</th> <th>Constitucional del Callao</th> <th>Departamento</th> <th>---</th> </tr> <tr> <td colspan="6"> <table border="1"> <tr> <td><b>Fotografía 2</b> <b>PCH-AS-1</b></td> <td colspan="5" rowspan="7">  </td> </tr> <tr> <td><b>Fecha:</b> 03/08/2023</td> </tr> <tr> <td><b>Hora:</b> 16:45</td> </tr> <tr> <td><b>Coordenadas</b> <b>UTM - WGS 84 – Zona 18L</b></td> </tr> <tr> <td><b>Este (m):</b> 262230</td> </tr> <tr> <td><b>Norte (m):</b> 8690078</td> </tr> <tr> <td><b>Altitud (m s. n. m.):</b> 0</td> </tr> <tr> <td><b>Precisión:</b> ± 3</td> <td colspan="5"></td> </tr> <tr> <td><b>Descripción:</b></td> <td colspan="5">Toma de muestra de agua superficial de mar de los parámetros TPH (hidrocarburos totales de petróleo) y HAPs (hidrocarburos aromáticos policíclicos). . Por error material se escribió el código PAC-AS-1 debe ser PCH-AS-1</td> </tr> </table></td></tr></table>						<b>Fotografía 1</b> <b>PCH-AS-1</b>						<b>Fecha:</b> 03/08/2023	<b>Hora:</b> 16:45	<b>Coordenadas</b> <b>UTM - WGS 84 – Zona 18L</b>	<b>Este (m):</b> 262230	<b>Norte (m):</b> 8690078	<b>Altitud (m s. n. m.):</b> 0	<b>Precisión:</b> ± 3						<b>Descripción:</b>	Punto de muestreo de agua superficial de mar, ubicado en la zona intermareal de la Playa Pachacútec, en la parte media de la playa. Por error material se escribió el código PAC-AS-1 debe ser PCH-AS-1					Distrito	Ventanilla	Provincia	Constitucional del Callao	Departamento	---	<table border="1"> <tr> <td><b>Fotografía 2</b> <b>PCH-AS-1</b></td> <td colspan="5" rowspan="7">  </td> </tr> <tr> <td><b>Fecha:</b> 03/08/2023</td> </tr> <tr> <td><b>Hora:</b> 16:45</td> </tr> <tr> <td><b>Coordenadas</b> <b>UTM - WGS 84 – Zona 18L</b></td> </tr> <tr> <td><b>Este (m):</b> 262230</td> </tr> <tr> <td><b>Norte (m):</b> 8690078</td> </tr> <tr> <td><b>Altitud (m s. n. m.):</b> 0</td> </tr> <tr> <td><b>Precisión:</b> ± 3</td> <td colspan="5"></td> </tr> <tr> <td><b>Descripción:</b></td> <td colspan="5">Toma de muestra de agua superficial de mar de los parámetros TPH (hidrocarburos totales de petróleo) y HAPs (hidrocarburos aromáticos policíclicos). . Por error material se escribió el código PAC-AS-1 debe ser PCH-AS-1</td> </tr> </table>						<b>Fotografía 2</b> <b>PCH-AS-1</b>						<b>Fecha:</b> 03/08/2023	<b>Hora:</b> 16:45	<b>Coordenadas</b> <b>UTM - WGS 84 – Zona 18L</b>	<b>Este (m):</b> 262230	<b>Norte (m):</b> 8690078	<b>Altitud (m s. n. m.):</b> 0	<b>Precisión:</b> ± 3						<b>Descripción:</b>	Toma de muestra de agua superficial de mar de los parámetros TPH (hidrocarburos totales de petróleo) y HAPs (hidrocarburos aromáticos policíclicos). . Por error material se escribió el código PAC-AS-1 debe ser PCH-AS-1				
<b>Fotografía 1</b> <b>PCH-AS-1</b>																																																																	
<b>Fecha:</b> 03/08/2023																																																																	
<b>Hora:</b> 16:45																																																																	
<b>Coordenadas</b> <b>UTM - WGS 84 – Zona 18L</b>																																																																	
<b>Este (m):</b> 262230																																																																	
<b>Norte (m):</b> 8690078																																																																	
<b>Altitud (m s. n. m.):</b> 0																																																																	
<b>Precisión:</b> ± 3																																																																	
<b>Descripción:</b>	Punto de muestreo de agua superficial de mar, ubicado en la zona intermareal de la Playa Pachacútec, en la parte media de la playa. Por error material se escribió el código PAC-AS-1 debe ser PCH-AS-1																																																																
Distrito	Ventanilla	Provincia	Constitucional del Callao	Departamento	---																																																												
<table border="1"> <tr> <td><b>Fotografía 2</b> <b>PCH-AS-1</b></td> <td colspan="5" rowspan="7">  </td> </tr> <tr> <td><b>Fecha:</b> 03/08/2023</td> </tr> <tr> <td><b>Hora:</b> 16:45</td> </tr> <tr> <td><b>Coordenadas</b> <b>UTM - WGS 84 – Zona 18L</b></td> </tr> <tr> <td><b>Este (m):</b> 262230</td> </tr> <tr> <td><b>Norte (m):</b> 8690078</td> </tr> <tr> <td><b>Altitud (m s. n. m.):</b> 0</td> </tr> <tr> <td><b>Precisión:</b> ± 3</td> <td colspan="5"></td> </tr> <tr> <td><b>Descripción:</b></td> <td colspan="5">Toma de muestra de agua superficial de mar de los parámetros TPH (hidrocarburos totales de petróleo) y HAPs (hidrocarburos aromáticos policíclicos). . Por error material se escribió el código PAC-AS-1 debe ser PCH-AS-1</td> </tr> </table>						<b>Fotografía 2</b> <b>PCH-AS-1</b>						<b>Fecha:</b> 03/08/2023	<b>Hora:</b> 16:45	<b>Coordenadas</b> <b>UTM - WGS 84 – Zona 18L</b>	<b>Este (m):</b> 262230	<b>Norte (m):</b> 8690078	<b>Altitud (m s. n. m.):</b> 0	<b>Precisión:</b> ± 3						<b>Descripción:</b>	Toma de muestra de agua superficial de mar de los parámetros TPH (hidrocarburos totales de petróleo) y HAPs (hidrocarburos aromáticos policíclicos). . Por error material se escribió el código PAC-AS-1 debe ser PCH-AS-1																																								
<b>Fotografía 2</b> <b>PCH-AS-1</b>																																																																	
<b>Fecha:</b> 03/08/2023																																																																	
<b>Hora:</b> 16:45																																																																	
<b>Coordenadas</b> <b>UTM - WGS 84 – Zona 18L</b>																																																																	
<b>Este (m):</b> 262230																																																																	
<b>Norte (m):</b> 8690078																																																																	
<b>Altitud (m s. n. m.):</b> 0																																																																	
<b>Precisión:</b> ± 3																																																																	
<b>Descripción:</b>	Toma de muestra de agua superficial de mar de los parámetros TPH (hidrocarburos totales de petróleo) y HAPs (hidrocarburos aromáticos policíclicos). . Por error material se escribió el código PAC-AS-1 debe ser PCH-AS-1																																																																